




Kreis Ludwigsburg  
 Gemeinde Erligheim  
 Gemarkung Erligheim

ZEICHENERKLÄRUNG

-  Gebietsgrenze
-  Baulinien
-  Sichtfelder

KREIS LUDWIGSBURG  
 GEMEINDE ERLIGHEIM

**BEBAUUNGSPLAN  
 „SCHMERBACH“ 1. ÄNDERUNG**

M. = 1:500

Als Satzung (§ 10 BBauG) vom Gemeinderat beschlossen am 22.2.1979  
 Niederschrift

Genehmigt (§ 11 BBauG) am 16.3.1979  
 mit Erlaß d. Landratsamts vom .....  
 AZ. Nr. 22-012.22

Öffentlich (§ 12 BBauG) lt. Bekanntmachung am 29.3.1979  
 ausgelegt vom ..... bis .....

In Kraft getreten (§ 12 BBauG) am 29.3.1979

Gefertigt und zum Bebauungsplan Zur Urkunde:  
 ausgearbeitet: 27.7.1978 / 3.11.1978

Verbandsbauamt  
 gez. Bauchop

Bürgermeisteramt  
  
 (Bürgermeister)